

Etappe 22 Elten - Kleve N-Z

Kaart 68 en 69



De bestaande route tussen de Rheinbrücke en Kleve centrum was eentonig, saai en weinig inspirerend. Om die reden zijn uit de vijfde druk van de Noaberpadgids de kaarten 68 en 69 en de tekstbeschrijvingen op de pagina's 187 en 189 vervangen door een veel fraaiere route. Deze etappe is daardoor 5 km langer geworden.

Print dit bestand uit en neem het mee tijdens het wandelen.

Richting Noord - Zuid

Rheinbrücke – Kavarinerstrasse Kleve

Op splitsing bij verkeerslichten linksaf naar de brug over de Rijn (Bundesstrasse 220), voet-/fietspad aan de linkerkant van B 220 volgen.

Bij verkeerslichten oversteken. Linksaf, voet-/fietspad langs de Oraniendeich. Eerste weg rechts, Kropse Weg. Na 700m linksaf, Hooge Wey. Einde weg rechtsaf (Hohe Weide). Einde weg linksaf, voet-/fietspad langs de Friedenstrasse. Na 80m rechtsaf, Hohe Weide. Einde weg linksaf (Schlenk. Einde weg rechtsaf, Schlenk. Na huisnummers 22 en 22a met bocht naar links. Einde weg rechtsaf, voet-/fietspad langs Sommerlandstrasse. Na 100m linksaf, weg naar huisnummers 97-101. Einde weg linksaf (Klompstrasse). Eerste weg rechts, Hasselt'sche Spick. Na huisnummer 7 linksaf. Deze weg met bochten tot het eind uitlopen. Bij huisnummer 44b (Gestenhof) rechts aanhouden. Rechtsaf, Kirchweg. Na 300m rechtsaf, Martinusweg. Na huisnummer 58A linksaf, Martinusweg.

Einde weg linksaf, Koppelstrasse. Drukke Kalkarstrasse oversteken en aan de overzijde het Waldemannspfad inlopen. Na 500m rechtsaf Voltaire-Weg, fietspad (*Het Duitse lange afstandswandelpad X2 komt van links en sluit aan*). Einde pad rechtsaf. Einde weggetje linksaf, voet-/fietspad langs Hauer Strasse. Na 250m rechtsaf, pad omhoog, Prinz-Moritz-Weg. Bovenaan linksaf, met de bocht mee naar beneden. Einde pad rechtaf (Uedemerstrasse). Na 90m rechtsaf de Prinz-Moritz-Weg in. Dit pad ruim 1km volgen tot aan viaduct onder Klever Ring. Na viaduct rechtsaf, parallelweg. Na 300m linksaf, voet-/fietspad. Bij driesprong linksaf naar de Luisenbrücke. Brug oversteken en pad rechts in (Prinz-Moritz-Weg). Einde pad linksaf, Wasserstrasse. Eerste weg linksaf, Schlostorstrasse. Linksaf, voetpad omhoog, Hertenberg. Einde klim bij informatiepaneel linksaf en direct rechtsaf, Schlosstrasse. Einde weg rechtsaf, Grosse Strasse. Na 300m linksaf Kavarinerstrasse.

Ga verder met etappe 23 Kleve - Milsbeek. De tekst van de route staat op de website:

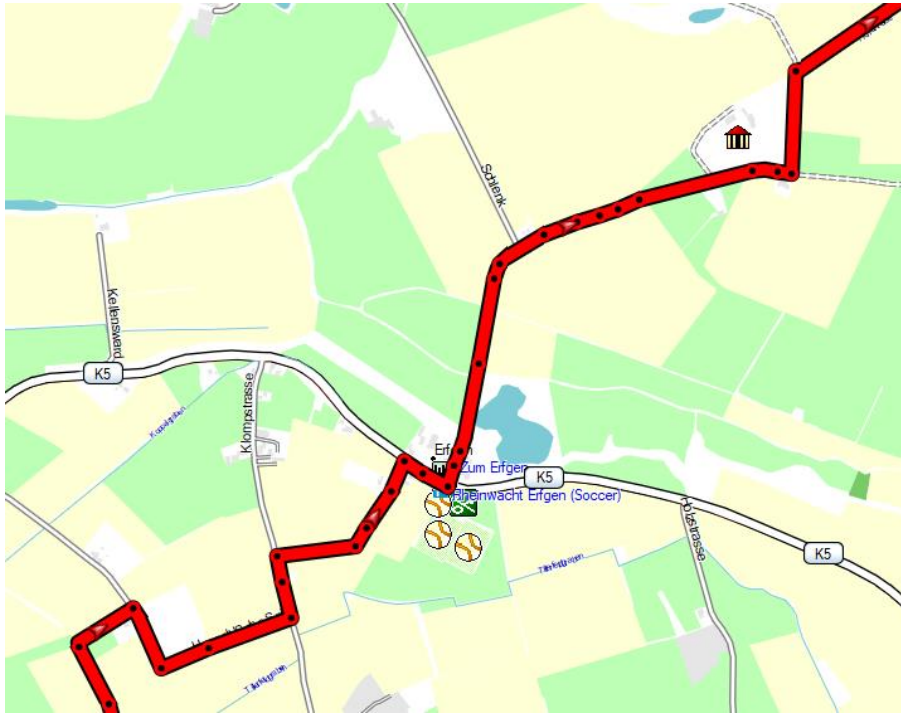
<https://noaberpad.nivon.nl/content/uploads/sites/19/2023/05/0-kaart-70-73-verlenging-noaberpad-kleve-milsbeek.pdf>



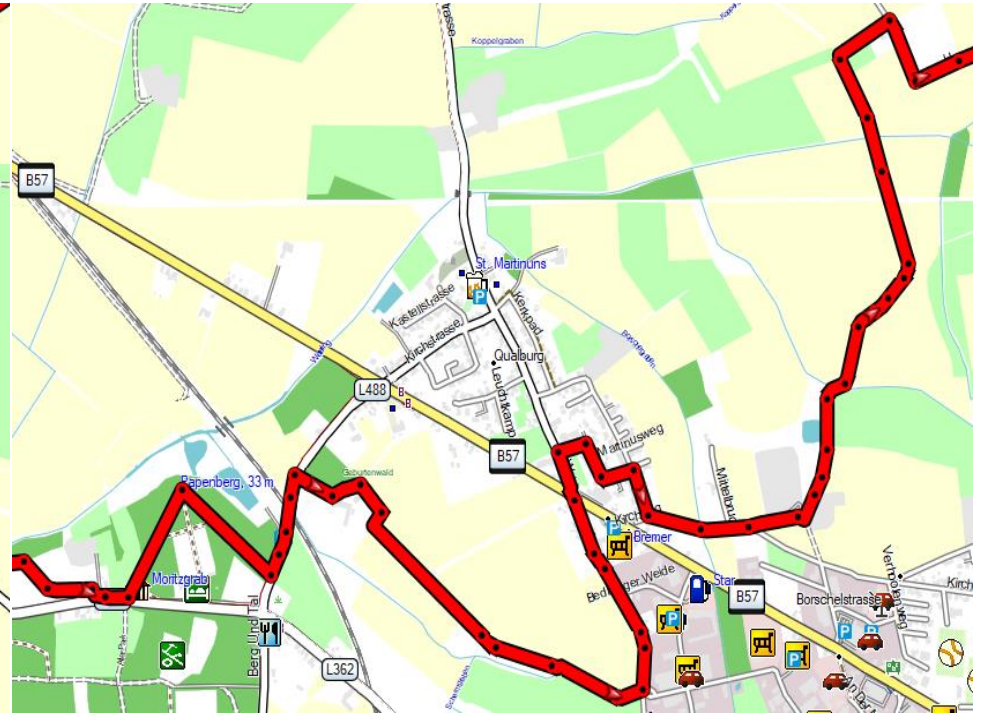
Kaart 1; 1:300



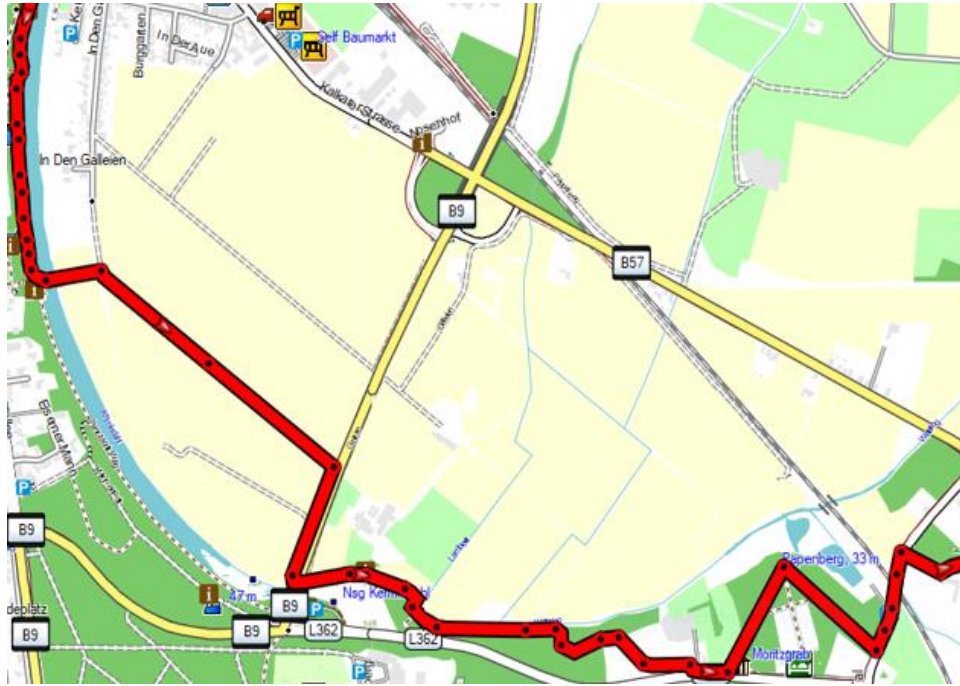
Kaart 2; 1:300



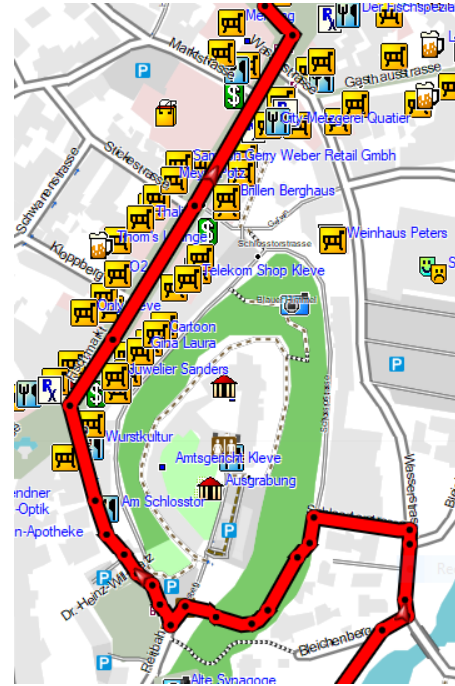
Kaart 3; 1:300



Kaart 4; 1:300



Kaart 5; 1:300



Kaart 6; 1:70